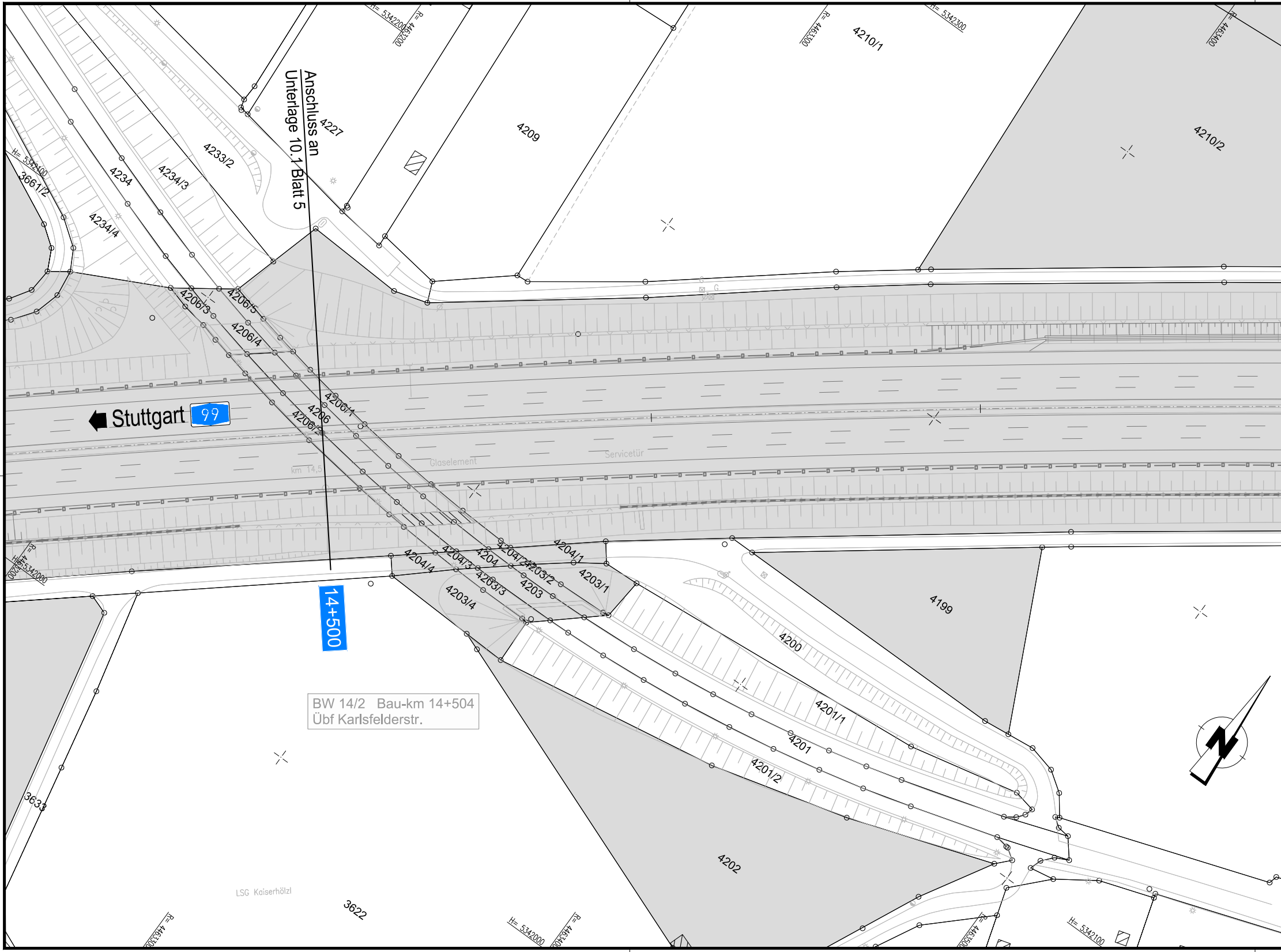

Anschluss an
Unterlage 10.1 Blatt 5
4227
4233/2
4234
4234/3
4234/4
3661/2
H= 5342400
H= 5342200
R= 4463200
H= 5342300
R= 4463300
R= 4463400
4209
4210/1
4210/2
4206/3
4206/5
4206/4
4206/1
4206
4206/2
Stuttgart
99
Glaselement
Servicetür
km 14,5
4204/4
4204/3
4204
4204/2
4203/2
4204/1
4203/1
4203/3
4203
4203/4
H= 5342000
R= 4463200
14+500
4199
4200
4201/1
4201
4201/2
4202
BW 14/2 Bau-km 14+504
Üf Karlsfelderstr.
3633
3622
LSG Kaiserhölzl
R= 4463300
H= 5342000
R= 4463400
R= 4463500
H= 5342100

41030_GP_GEP001.DWG
p: 26.11.20 s: 26.11.2020
P:\4_AUTOBAHNDIREKTIONEN\41_ABD_SBY\41030\14_GENEHMIGUNGSPLANUNG\10_GRUNDERWERB
Länge: 154.0 cm Höhe: 29.7 cm Fläche: 0.4574 m²

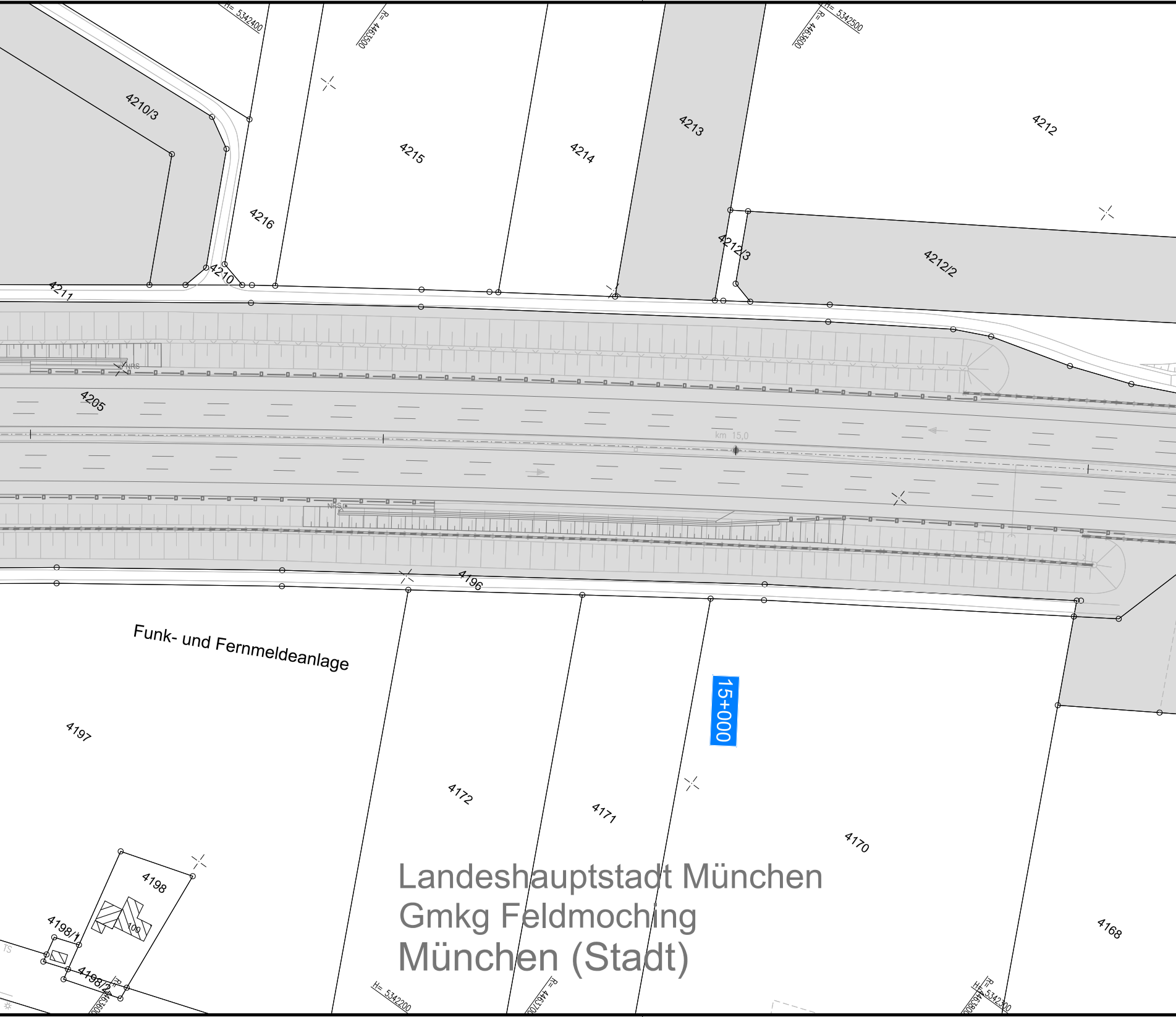
H= 5342400
R= 4463500
H= 5342500
R= 4463600
4210/3
4215
4214
4213
4212
4216
4212/3
4212/2
4210
4211
NRS
4205
km 15,0
NRS
4196
Funk- und Fernmeldeanlage
15+000
4197
4172
4171
4170
4198
100
4198/1
4198/2
4168
H= 5342200
R= 4463700
R= 4463600
R= 4463800
H= 5342300
Landeshauptstadt München
Gmkg Feldmoching
München (Stadt)

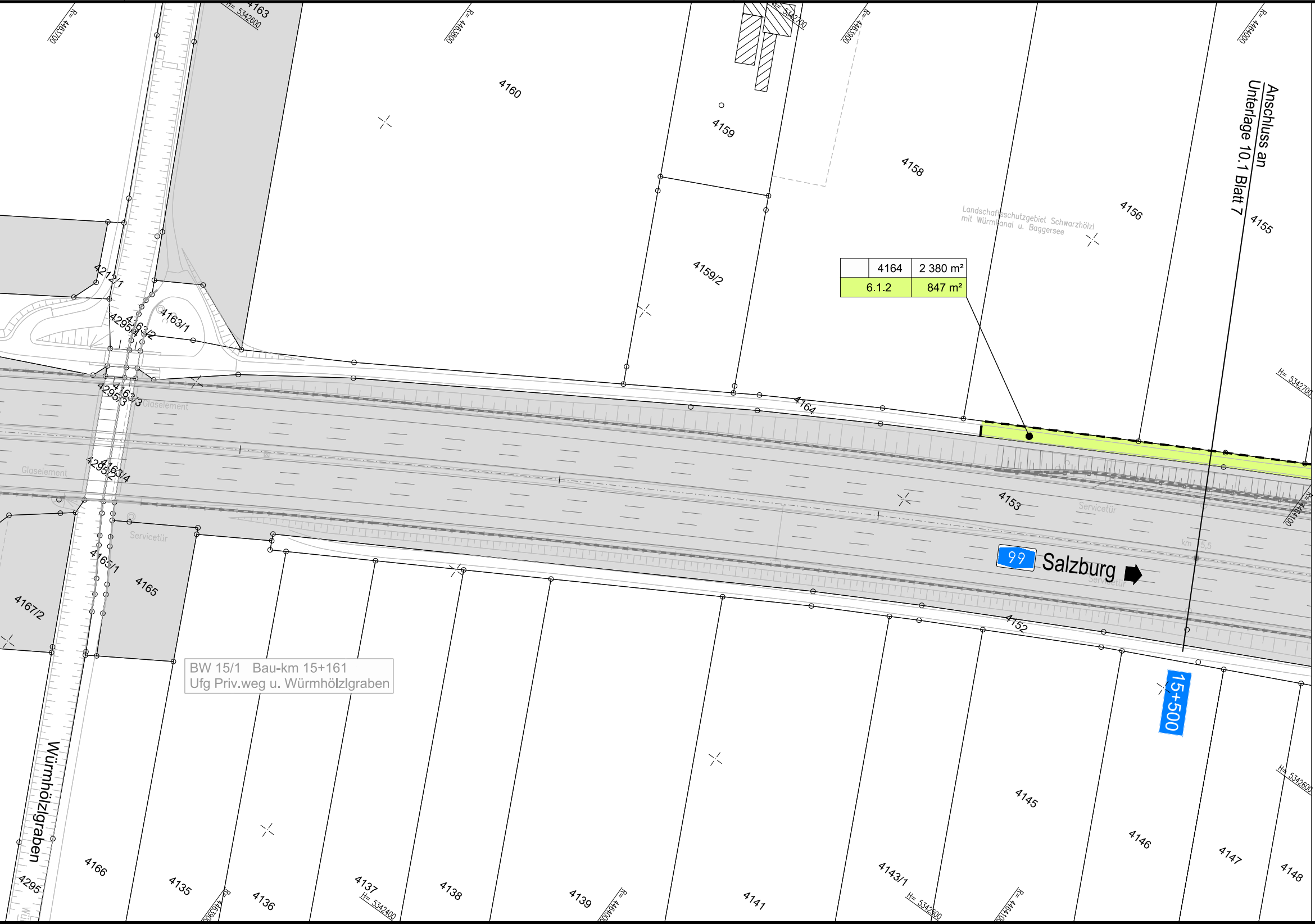

R= 4463700
H= 5342600
4163
R= 4463800
H= 5342700
R= 4463900
R= 4464000
Anschluss an
Unterlage 10.1 Blatt 7
4160
4159
4158
4156
4155
Landschaftsschutzgebiet Schwarzhölzl
mit Würmkanal u. Baggersee
4159/2
4212/1
4163/1
4295/4
4163/2
4295/3
4163/3
Glaselement
4164
H= 5342700
Glaselement
4295/2
4163/4
4153
Servicetür
R= 4464100
Servicetür
km 15,5
99
Salzburg
Servicetür
4165/1
4165
4167/2
4152
15+500
BW 15/1 Bau-km 15+161
Ufg Priv.weg u. Würmhölzlgraben
H= 5342600
Würmhölzlgraben
4145
4146
4147
4148
4166
4295
4135
4136
R= 4463900
4137
H= 5342400
4138
4139
R= 4464000
4141
4143/1
H= 5342500
R= 4464100

	4164	2 380 m²
	6.1.2	847 m²

Zeichenerklärung

Grunderwerb

⬜	Eigentumsflächen Autobahndirektion Südbayern
🟧	zu erwerbende Flächen
🟩	vorübergehend in Anspruch zu nehmende Fläche
🟦	dauernd zu belastende Fläche

3666	5 429 m²	Flurstück / Größe des Flurstückes
1.2.1	1 971 m²	zu erwerbende Fläche
1.2.2	607 m²	vorübergehend in Anspruch zu nehmende Fläche
1.2.3	189 m²	dauernd zu belastende Fläche

laufende Nummer
Nummer des Grunderwerbsplanes

⮑	Zusammengehörigkeitspfeil
—··—··—	Gemarkungsgrenze
———	Flurstücksgrenze außerhalb / innerhalb des Baufeldes
1397	Flurstücksnummer

© Bayerische Vermessungsverwaltung, Geobasisdaten
(Darstellung der Flurkarte als Eigentumsnachweis nicht geeignet)
© Bayerisches Landesamt für Umwelt, www.lfu.bayern.de

Bezugssystem: Gauß-Krüger
Lagestatus: 120, DHDN90 - (EPSG 31468)
Höhenstatus: 100, DHHN12 (NN) - (EPSG 7699)

Auszug enthält Daten aus dem Rauminformationssystem

1	2	3	4	5	6	7
					🟥	

Wagner Ingenieure
Beratende Ingenieure für Bauwesen

Domagkstraße 1a, 80807 München
Ruf: +49 89 680896-3, Fax: +49 89 680896-59
E-Mail: kontakt@wagner-ingenieure.com
www.wagner-ingenieure.com

	Datum	Zeichen
bearbeitet:	02/2020	Lindner
gezeichnet:	02/2020	Linke
geprüft:	02/2020	Purrmann

Autobahndirektion Südbayern

Seidlstr. 7- 11
80335 München

Tel.: 089/54552-0, Fax:089/54552-3200, E-Mail: poststelle@abdsb.bayern.de

bearbeitet:	Gez.: 4322	02/2020	Strehl
geprüft:	Gez.: 432	02/2020	Tänzler
	Gez.: 43	02/2020	Witt

PSP Nr.: B01S.ABAV0009.00.E0.01
PSP Bez.: A99 V.3.009 TSF Allach-Feldmoching
Dateiname:

Nr.	Art der Änderung	Datum	Zeichen

FESTSTELLUNGSENTWURF

Straßenbauverwaltung

Freistaat Bayern

Straße / Abschn.-Nr. / Station: A 99_320_ 0,494 - A 99_340_ 3,916

PROJIS-Nr.:

Unterlage / Blatt-Nr.: 10.1/ 6

Grunderwerbsplan

Bau-km 14+500 bis Bau-km 15+500

Maßstab: 1 : 1.000

A 99 Autobahnring München
Sanierung Tunnel Allach und
Temporäre Seitenstreifenfreigabe (TSF)
AD München-Allach bis AD München-Feldmoching
von Bau-km 10+000 bis Bau-km 16+800

aufgestellt:
Autobahndirektion Südbayern

Dr. Eid, Ltd. Baudirektor
München, den 11.12.2020

Planfestgestellt mit Beschluss
der Regierung von Oberbayern
Az: 4354.32_01-9-7
München, 22.04.2024

gez.
Thomasberger
Regierungsrat

41